

Утверждена

Постановление "Об утверждении схемы расположения земельного участка
(наименование документа об утверждении, включая наименования

на кадастровом плане территории, расположенного на территории
органов государственной власти или органов местного

Партизанского городского округа" Администрация Партизанского
самоуправления, принявших решение об утверждении схемы

городского округа Приморского края
или подписавших соглашение о перераспределении земельных участков)

16 декабря 2014

№ *2242-нв*

**Схема расположения земельного участка или земельных участков
на кадастровом плане территории**

Условный номер земельного участка

(указывается в случае, если предусматривается образование двух и более земельных участков)

Площадь земельного участка 200 м²

(указывается проектная площадь образуемого земельного участка, вычисленная с использованием технологических и программных средств, в том числе размещенных на официальном сайте федерального органа исполнительной власти, уполномоченного Правительством Российской Федерации на осуществление государственного кадастрового учета, государственной регистрации прав, ведение Единого государственного реестра недвижимости и предоставление сведений, содержащихся в Едином государственном реестре недвижимости, в информационно-телекоммуникационной сети "Интернет" (далее - официальный сайт), с округлением до 1 квадратного метра. Указанное значение площади земельного участка может быть уточнено при проведении кадастровых работ не более чем на десять процентов)

Координаты, м

(указываются в случае подготовки схемы расположения земельного участка с использованием технологических и программных средств, в том числе размещенных на официальном сайте. Значения координат, полученные с использованием указанных технологических и программных средств, указываются с округлением до 0,01 метра)

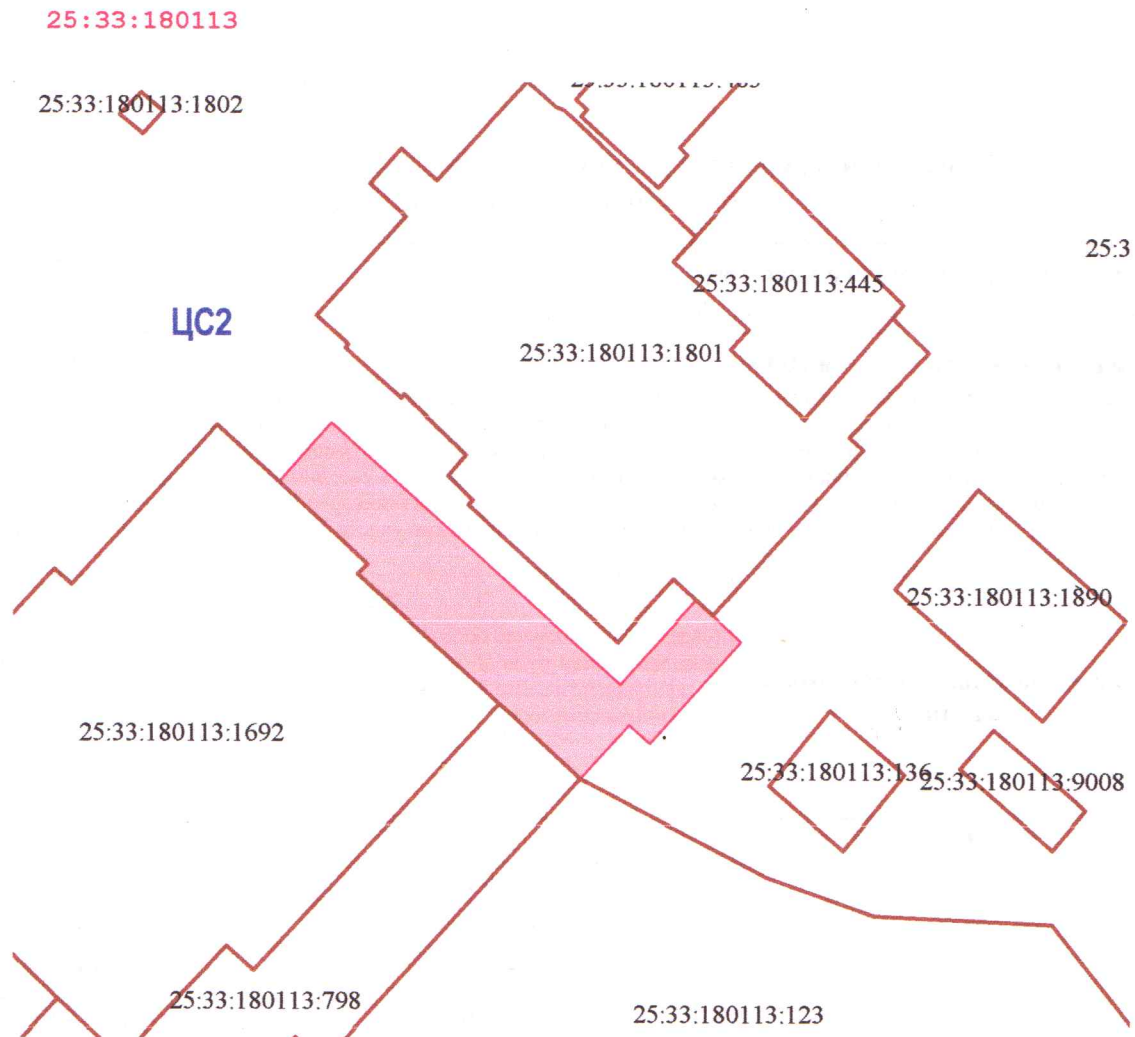
**Обозначение характерных точек
границ**

	Координаты, м	
	X	Y
1	2	3
1	359315.91	2251254.23
2	359319.79	2251257.69
3	359302.65	2251276.82
4	359308.19	2251281.84
5	359307.16	2251282.96
6	359305.46	2251284.79
7	359298.76	2251278.77
8	359300.02	2251277.41
9	359296.48	2251274.17
10	359301.39	2251268.79
11	359309.83	2251259.45
12	359310.51	2251260.10
1	359315.91	2251254.23

Адрес (Местоположение)

установлено относительно ориентира, расположенного за пределами участка. Ориентир здание. Участок находится примерно в 18 метрах по направлению на юго-запад относительно ориентира. Почтовый адрес ориентира: Российская Федерация, Приморский край, Партизанский городской округ, г.Партизанск, ул.Ленинская, дом 86.

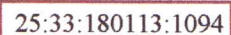





+



Система координат МСК 25, зона 2

Масштаб 1:1000

Условные обозначения:

- | | | |
|---|-------------------|---|
|  | 25:33:180113:1094 | - граница и кадастровый номер земельного участка, по сведениям ЕГРН |
|  | | - граница кадастрового квартала |
|  | | - граница территориальной зоны |
|  | | - граница образуемого участка |
|  | | - обозначение территориальной зоны |
|  | | - обозначение кадастрового квартала |